



REGIONE TOSCANA
Giunta Regionale

DIREZIONE URBANISTICA E SOSTENIBILITA'

Settore Sistema Informativo e Pianificazione del Territorio

Conferenza Paesaggistica art. 21 del PIT-PPR

Oggetto: Associazione dei Comuni di BIBBONA (LI) e CASALE MARITTIMO (PI)

ID 92480 - Conferenza paesaggistica ai sensi dell'art. 21 della "Disciplina di Piano" del PIT con valenza di Piano Paesaggistico approvato con DCR n.37 del 27/03/2015, tra la Regione Toscana e la Soprintendenza archeologia, Belle arti e Paesaggio per le province di Pisa e Livorno, relativa alla conformazione del Piano Strutturale Intercomunale.

Seduta n. 2 - 06/12/2023

Verbale di Conferenza

Il giorno **06/12/2023**, sono convenuti e presenti in videoconferenza i seguenti membri in rappresentanza degli organi competenti convocati con nota prot. R.T. n.° 504225 del 06/11/2023.

- Per la **Regione Toscana** (di seguito "Regione") : arch. Luca Signorini, P.E.Q. Toscana Centro-Nord del Settore Sistema Informativo e Pianificazione del Territorio con funzioni di Presidente delegato in base al Decreto Dirigenziale n. 22686 del 24/10/2023 allegato al presente verbale (Allegato 1); arch. Maria Cosco, Funzionario tecnico del Settore Sistema Informativo e Pianificazione del Territorio; arch. Domenico Bartolo Scrascia dirigente del Settore Tutela, Riqualificazione e Valorizzazione del Paesaggio; geol. Alfia Pasquini, Funzionario tecnico del Settore Tutela, Riqualificazione e Valorizzazione del Paesaggio; arch. Emanuela Loi Funzionario tecnico del Settore Tutela, Riqualificazione e Valorizzazione del Paesaggio.

- Per la **Soprintendenza Archeologia, Belle Arti e Paesaggio per le Province di Pisa e Livorno** (di seguito "Soprintendenza"): l'arch. Massimo Ceccatelli, con delega del Soprintendente in allegato (Allegato 2), e l'arch. Pasquale Cosentino.

Alla riunione sono inoltre invitati e presenti:

- Per il **Comune di Bibbona**: il Sindaco Massimo Fedeli; l'ing. Serena Talamucci Responsabile Area Tecnica e Responsabile Ufficio Unico di Piano; geom. Monica Guarguaglini Area tecnica, rag. Roberta Menghi Garante Informazione e Partecipazione;

- Per il **Comune di Casale Marittimo**: il Sindaco Claudia Manzi; il Responsabile dell'ufficio Tecnico arch. Nicola Dreini; i progettisti del PSI arch. Giovanni Parlanti con il responsabile per la VAS arch. Gabriele Banchetti e il collaboratore alla progettazione pian. Emanuele Bechelli.

La Conferenza avvia i propri lavori alle ore 10.00

In via preliminare la Conferenza ripercorre l'esito della precedente seduta tenutasi il 30/06/2022, come da relativo verbale, e, ai fini del presente verbale, si intendono ricomprese le premesse, l'istruttoria e l'esito riportato nel verbale della seduta precedente, che si era conclusa con la sospensione per analisi documentazione trasmessa e richiesta di ulteriori approfondimenti, integrazioni e modifiche.

Con nota Prot. RT n.490505 del 26/10/2023 il Comune di Bibbona (ente capofila), ha richiesto la convocazione della odierna seconda seduta di Conferenza Paesaggistica ai sensi dell'art. 21 della Disciplina di Piano del PIT-PPR e dell'art. 31 della L.R. n. 65/2014 con trasmissione della relativa documentazione.

Con nota Prot. RT n. 504225 del 06/11/2023. la Regione Toscana ha trasmesso agli enti competenti la convocazione della seduta di Conferenza paesaggistica per il giorno 06/12/2023.

Rilievi emersi in sede di Conferenza

La **Regione** dà atto che, a seguito dei rilievi emersi nell'iter di adozione dello strumento e nella precedente seduta, i due comuni hanno integrato con nota prot. RT n. 490505 del 26/10/2023 la documentazione oggetto di valutazione della Conferenza.

Tutto ciò premesso, ai fini della conformazione dello strumento comunale in oggetto, la Conferenza odierna rileva quanto segue:

1) Ricognizione beni paesaggistici

In riferimento al quadro vincolistico e, nello specifico, al Quadro Conoscitivo di maggior dettaglio del PIT/PPR, il Settore Tutela, Riqualificazione e Valorizzazione del Paesaggio, con prot. n. 0552361 del 05/12/2023, ha trasmesso un contributo di competenza, allegato al presente verbale e parte integrante dello stesso, predisposto a seguito del confronto istruttorio svoltosi il 04/12/23, tra il Settore Paesaggio della Regione Toscana e la Soprintendenza territorialmente competente in riferimento alla documentazione trasmessa dalle AC. In sede dell'odierna seduta di conferenza lo stesso Settore ne illustra i contenuti e comunica alle AC di Bibbona e Casale M.mo la piena disponibilità ad un confronto più dettagliato anche attraverso un Tavolo parallelo ai lavori della Conferenza.

Le **AC** comunicano di aver ricevuto il contributo e chiedono chiarimenti in riferimento alla ricognizione di cui alla lett. c) fiumi del D.Lgs. 42/2004, in particolare, in riferimento al *Fosso delle Basse* in quanto, le conclusioni della RT e della Soprintendenza risultano sospese.

Il **Settore Paesaggio** fa presente che la validazione della proposta di quadro conoscitivo di maggior dettaglio è congiunta, secondo quanto previsto dall'art. 5 c.4 dell'Elaborato 8B del PIT-PPR e, pertanto, ad oggi in riferimento al Fosso delle Basse non si può giungere ad una conclusione definitiva, come da verbale del CTP riportato nel contributo trasmesso e allegato al presente verbale. Il Dirigente del Settore Paesaggio arch. Scrascia chiarisce alle AC che potranno comunque procedere con le fasi successive di conformazione fino all'approvazione dello strumento di pianificazione oggetto dell'odierna conferenza. Le AC potranno aggiornare la documentazione secondo le conclusioni del contributo trasmesso ai fini di procedere, nella prossima seduta di conferenza, alla validazione congiunta MiC-RT del QC proposto, rimandando la questione del Fosso delle Basse al momento della sua risoluzione.

Le **AC** chiedono la disponibilità, che viene loro accordata, per un incontro con il Settore Paesaggio della RT, la Soprintendenza ed il Settore Usi civici in riferimento alla ricognizione di cui alla lett. h) del Codice. L'arch. Banchetti prenderà contatti con il Settore Paesaggio al fine di concordare una data in tempi brevi.

La **Conferenza** prende atto in questa sede, in riferimento all'elaborato DOC_QP03 "*Relazione di Conformità PIT/PPR*", della implementazione del documento richiesta congiuntamente nella precedente seduta di conferenza dalla Soprintendenza e dalla Regione, in cui viene analizzata e dimostrata, al punto 5.3, la coerenza tra le azioni e le strategie del PSI riguardo gli obiettivi, direttive e prescrizioni della disciplina d'uso in riferimento alla "*Zona costiera del Comune di Bibbona (D.M. 30/04/1965 – G.U. 261 del 1965)*" ai sensi dell'art 136 del D.Lgs 42/2004.

2) Altri rilievi inerenti il Piano Strutturale Intercomunale

• 2.1) Previsioni di trasformazione all'esterno del perimetro del TU

La **Conferenza** prende atto dell'implementazione dell'elaborato sulle previsioni di trasformazione (oggetto di copianificazione) all'esterno del TU - Tav. QP05 con la rappresentazione dei vincoli paesaggistici, come richiesto dalla Soprintendenza in sede di prima seduta di conferenza paesaggistica (punto 3.1 del verbale di seduta).

• 2.2) Il TU del PSI ai sensi dell'art.4 LR 65/2014

La Conferenza prende atto altresì, in riferimento alle richieste riportate al punto 3.2 del precedente verbale e inerenti il perimetro del TU, che l'Ass. dei Comuni di Bibbona e Casale M.mo ha provveduto a modificare in riduzione il perimetro del TU in base alle evidenze espresse congiuntamente da Regione e Soprintendenza e a motivare più dettagliatamente le scelte operate nella definizione del TU stesso. L'elaborato modificato è il DOC_QP02_AIIB TU e le aree sono: n.6, 22 e 10 ricomprese nel territorio di Bibbona centro e l'area n.6 ricompresa nel territorio di Casale M.mo centro.

• 2.3 La Situazione archeologica sul territorio intercomunale

La Conferenza prende atto, infine, della produzione di ulteriore studio in materia di presenze archeologiche, sia di fatto che potenziali, nell'ambito intercomunale, con il supporto e il coordinamento scientifico della competente Soprintendenza Archeologia Belle Arti e Paesaggio per le Province di Pisa e Livorno, al fine della tutela delle evidenze archeologiche distribuite sul territorio e della migliore programmazione territoriale nel suo complesso. Tale studio viene esplicitato attraverso tre elaborati:

- La Carta Archeologica
- Tav. QA01 Carta archeologica
- Tav. QA02 Carta potenziale archeologico

- Viene aggiunto, inoltre, l'articolo 10.1 "Zone con evidenze archeologiche" nella Disciplina di Piano DOC_QP02, laddove sono esplicitati i criteri e gli obiettivi della mappatura archeologica e gli indirizzi operativi per le fasi successive di pianificazione urbanistica, nonché le indicazioni sull'eventuale aggiornamento e integrazione dell'elenco delle aree mappate in collaborazione con il MIC, escludendo il ricorso a varianti specifiche di PSI.

- Viene implementato a tal proposito anche l'elaborato DOC_QP03 "Relazione di Conformità PIT/PPR" con il paragrafo 6 "Le Analisi Archeologiche".

La Conferenza prende atto del recepimento delle richieste espresse nella precedente seduta e non ha ulteriori elementi da evidenziare.

In allegato al presente verbale:

- 1) ALL1 – DD n. 22686 del 24/10/2023.
- 2) ALL2 - Delega di rappresentanza della Soprintendenza Archeologica delle Arti e Paesaggio per LI e PI
- 1) ALL3 – Contributo Settore Tutela, Riqualificazione e Valorizzazione del Paesaggio - Regione Toscana

Conclusioni

La Conferenza fa propri i rilievi espressi da parte delle sue componenti istituzionali e sulla base della documentazione agli atti prodotta dall'Ass. dei Comuni di Bibbona e Casale M.mo e riportata in narrativa, alla luce dell'istruttoria condotta dalla Regione e dagli Organi ministeriali competenti, aggiorna i propri lavori in attesa dell'approvazione del Piano Strutturale Intercomunale, oggetto della odierna conferenza, contenente tutte le modifiche o integrazioni richieste lungo l'iter di conformazione del Piano Strutturale Intercomunale al PIT/PPR e della successiva trasmissione degli elaborati definitivi.

La Conferenza, in considerazione delle ulteriori modifiche che verranno apportate ai documenti e agli elaborati del Piano Strutturale Intercomunale che sarà poi approvato dall'ass. Comuni, richiede la trasmissione i nuovi


codici HASH dei documenti e degli elaborati definitivi costituenti il Piano Strutturale e il cui elenco completo sarà allegato al verbale conclusivo della Conferenza.

La **Regione** procederà nuovamente a convocare la Conferenza paesaggistica a seguito della ricezione dell'atto di approvazione del Piano Strutturale comprensivo di tutti gli elaborati, integrati a seguito delle valutazioni e delle determinazioni espresse, ai fini della conclusione del procedimento di cui all'art. 21 della Disciplina del PIT-PPR.

Alle ore **11.15** la conferenza chiude i lavori della odierna seduta.

Per la Regione Toscana :

Arch. Luca Signorini



LUCA
SIGNORINI
15.12.2023
16:56:42
GMT+01:00

Per la Soprintendenza :

Arch. Massimo Ceccatelli



Oggetto: Comuni di Casale Marittimo (PI) e Bibbona (LI) – Conferenza Paesaggistica, ai sensi dell’art. 21 della Disciplina del PIT con valenza di Piano Paesaggistico, approvato con D.C.R. n. 37 del 27/03/2015 per l’esame della Conformazione, ai contenuti del PIT-PPR, del “Piano Strutturale Intercomunale” – Contributo tecnico

Ai Comuni di Casale Marittimo e Bibbona

Al Settore Sistema informativo e Pianificazione del
Territorio

e, p.c.

Al Segretariato regionale del Ministero per i Beni e
le Attività Culturali per la Toscana

Alla Soprintendenza Archeologia, Belle Arti e
Paesaggio per le Province di Pisa e Livorno

Alla Direzione Urbanistica
SEDE

Con prot. n. 0504225 del 06/11/2023 il Settore Sistema Informativo e Pianificazione del Territorio ha convocato la conferenza paesaggistica ai sensi dell’art. 21 per l’esame della conformazione, rispetto ai contenuti del PIT-PPR, del Piano Strutturale Intercomunale dei comuni di Casale Marittimo e Bibbona per il giorno 06/12/2023.

Il Settore scrivente ha appreso, dalla documentazione trasmessa dalle AC, che intendono procedere con la ricognizione dei vincoli paesaggistici, ai sensi dell’art. 5, co. 4 dell’Elaborato 8B del PIT-PPR, per le seguenti aree tutelate per legge:

- *I fiumi, i torrenti, i corsi d’acqua iscritti negli elenchi previsti dal R.D. 11 dicembre 1933, n. 1775, e le relative sponde o piedi degli argini per una fascia di 150 metri ciascuna* (art.142. c.1, lett. c, Codice);
- *Le zone gravate da usi civici* (art.142. c.1, lett. h, Codice).

Per quanto riguarda la ricognizione di cui al D.Lgs. 42/2004, art. 142, c.1, lett. g) *territori coperti da foreste e da boschi, ancorché percorsi o danneggiati dal fuoco, e quelli sottoposti a vincolo di rimboschimento, come definiti dall’articolo 2, commi 2 e 6, del decreto legislativo 18 maggio 2001, n. 227*, il comune di Casale Marittimo ha richiamato nel documento **QC02** “Ricognizione dei beni paesaggistici” e nella tavola **QC_03** “Carta dei vincoli sovraordinati” gli esiti della Conferenza Paesaggistica, ai sensi dell’art. 21 della Disciplina di Piano, relativa al Piano Operativo, in cui nella seduta del 09/10/23, come da verbale trasmesso con prot. n. 0464590 dell’11/10/23, la **Regione** e la **Soprintendenza territorialmente competente** “*validano congiuntamente la diversa rappresentazione delle aree di cui all’art. 142 co.1, lett. g) del Codice rappresentata e definita nell’elaborato “Tavola n. 1 Vincoli sovraordinati” e nel relativo shapefile “art_142_let_g_mod”. Per le restanti “Aree tutelate per legge”, ricadenti nel territorio comunale e per le quali non è stato presentato un quadro conoscitivo di maggior dettaglio, si mantengono le rappresentazioni cartografiche del PIT-PPR vigente.*”.

Si prende atto che quanto rappresentato nei documenti sopra richiamati sembra coincidere con quanto validato in sede di conformazione del Piano Operativo comunale. Si chiede all’AC di chiarire che quanto rappresentato nella Tavola **QC_03** coincida con il dato validato in sede di conferenza paesaggistica, come da verbale di cui al prot. n. 0464590 dell’11/10/2023. Nella sopra richiamata Tavola, infatti, viene riportata in legenda, in corrispondenza del tematismo di cui alla lett. g) bosco del Codice, la dicitura “proposta di stralcio” che andrebbe eliminata.

Con riferimento alle aree tutelate per legge di cui all’art.142 c.1 del Codice lett. c) “*fiumi, torrenti, corsi d’acqua iscritti negli elenchi previsti dal testo unico delle disposizioni di legge sulle acque ed impianti elettrici, approvato con*



regio decreto 11 dicembre 1933, n. 1775, e le relative sponde o piedi degli argini per una fascia di 150 metri ciascuna” è stata prodotta una relazione “QC_02a” in cui è riportata un’analisi puntuale dei seguenti corsi d’acqua:

- Fosso della Madonna (Bibbona);
- Fosso delle Tane (Bibbona);
- Botro delle Venelle (Casale Marittimo);
- Fosso delle Basse (Bibbona);
- Fosso Sorbizzi (Bibbona);
- Botro Grande (Bibbona);
- Fosso Trogoli (Bibbona);
- Fossa Camilla (Castagneto Carducci – Bibbona);
- Botro della Canonica (Bibbona);
- Fosso del Livrone (Bibbona);
- Fosso Linaglia (Casale Marittimo).

Al fine di poter effettuare le opportune verifiche, si chiede alle AC, la trasmissione del relativo shapefile che dia evidenza delle modifiche proposte evidenziando le aggiunte o le sottrazioni e prevedendo un campo in cui sono esplicitate le motivazioni ai sensi dell’Elaborato 7B del PIT-PPR.

In riferimento alle aree tutelate per legge di cui all’art.142 c.1, del Codice lett h) “Le zone gravate da usi civici” è stato predisposto un capitolo, nella relazione “QC_02a”.

Nel comune di Casale Marittimo risulta “accertata l’assenza di usi civici” come da Allegato G del PIT-PPR. Nel comune di Bibbona, invece, risulta “accertata la presenza di usi civici” come da Allegato G del PIT-PPR; il riferimento di accertamento è il Decreto Dirigenziale n. 12008 del 24/07/2018.

Si prende atto che il comune di Bibbona, ai sensi dell’art. 25 comma 2 del d.p.g.r. 52/R/2015, ha provveduto alla pubblicazione dell’atto nel periodo 10.08.2023 – 08.09.2023.

A riguardo, il Settore scrivente chiede all’AC di eseguire gli opportuni approfondimenti in merito alla rappresentazione del vincolo paesaggistico cui all’art. 142, c.1, lett. h) usi civici del Codice. Si chiede di fornire, anche in questo caso, il dato in formato shapefile.

Si ricorda che tale documentazione è necessaria al fine di una valutazione congiunta con i competenti organi ministeriali, in sede di conferenza paesaggistica ai sensi dell’art. 21 della Disciplina di Piano del PIT-PPR e, quindi giungere ad una validazione.

Arch. Cecilia Berengo - Responsabile P.O. del Settore - tel. 055/4385307 e-mail: cecilia.berengo@regione.toscana.it

Geol. Alfia Pasquini - Funzionario Referente: tel. 055/4385348 e-mail alfia.pasquini@regione.toscana.it

Arch. Emanuela Loi – Funzionario Referente: tel. 055/4382879 e-mail emanuela.loi@regione.toscana.it

Cordiali saluti

Il Dirigente del Settore
Arch. Domenico Bartolo Scrascia



REGIONE TOSCANA

DIREZIONE URBANISTICA

SETTORE SISTEMA INFORMATIVO E PIANIFICAZIONE DEL TERRITORIO

Responsabile di settore Marco CARLETTI

Incarico: DECR. DIRIG. CENTRO DIREZIONALE n. 8659 del 21-05-2021

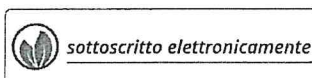
Decreto soggetto a controllo di regolarità amministrativa ai sensi della D.G.R. n. 553/2016

Numero adozione: 22686 - Data adozione: 24/10/2023

Oggetto: Delega funzioni dirigenziali ex art.10 LR 1/2009 a svolgere il ruolo di Presidente delle Conferenze Paesaggistiche, di cui all'art.21, comma 3 della Disciplina del PIT i titolari degli Incarichi di Elevata Qualificazione "Coordinamento per l'uniforme applicazione delle normative e discipline regionali per il governo del territorio. Attuazione L.R. 65/2014 con specifico riferimento agli strumenti della pianificazione territoriale e urbanistica - Toscana sud centro ovest", "Attuazione della legge regionale sul governo del territorio con specifico riferimento agli strumenti della pianificazione territoriale ed urbanistica di regione, province e comuni-toscana nord e centro est" e "Attuazione della legge regionale sul governo del territorio con specifico riferimento agli strumenti della pianificazione territoriale ed urbanistica di regione, province e comuni-toscana centro e centro nord"

Il presente atto è pubblicato integralmente sulla banca dati degli atti amministrativi della Giunta regionale ai sensi dell'art.18 della l.r. 23/2007.

Data certificazione e pubblicazione in banca dati ai sensi L.R. 23/2007 e ss.mm.: 26/10/2023



Signed by
CARLETTI
MARCO
C = IT
O = Regione
Toscana

Numero interno di proposta: 2023AD025329

IL DIRIGENTE

Vista la legge regionale 8 gennaio 2009, n. 1 (Testo unico in materia di organizzazione e ordinamento del personale) e richiamato in particolare l'articolo 10, ove si prevede che i Responsabili di settore possano delegare a dipendenti inquadrati nella categoria più elevata del sistema di classificazione previsto dal contratto collettivo nazionale di lavoro e che siano titolari di incarico di posizione organizzativa, alcune delle funzioni di cui al comma 9 nel rispetto dei principi di cui al comma 2 e dei criteri e modalità determinate con decreto del Direttore generale della Giunta regionale;

Visto il decreto del Direttore Generale della Giunta Regionale n. 6577 del 26/7/2016 recante: *“Criteri e modalità di conferimento di delega di funzioni dirigenziali di cui all'art.10 della L.R.1/2009”* che dà attuazione all'art.10 della legge regionale suddetta;

Visto il decreto del Direttore Generale della Giunta Regionale n.14618 del 9/9/2019 come modificato dal decreto del Direttore Generale della Giunta Regionale n.20699/2019 relativo a: *“Approvazione nuova regolamentazione istituto posizione organizzative ex CCNL del 21.05.2018”* ove si individuano le competenze dirigenziali che possono essere oggetto di delega dirigenziale;

Visto il decreto del Direttore Generale n.19254/2022 come rettificato dal decreto n.19461/2022 con il quale vengono approvate le revisioni ai criteri generali di regolamentazione e gestione dell'istituto delle posizioni organizzative di cui al sopra citato decreto n.20699/2019, con particolare riferimento ai paragrafi 5, 6, 7 del disciplinare allegato al medesimo provvedimento, di cui costituisce parte integrante e sostanziale;

Richiamato in particolare il punto 7 del predetto disciplinare recante l'ambito della *“Rappresentanza esterna in conferenze di servizi decisorie sia convocate dall'Ente che da altre amministrazioni (secondo quanto previsto dagli artt.26 e 26 bis della LR 40/2009, qualora tale rappresentanza sia attribuita al dirigente della struttura competente per materia) nonché in organismi, comitati, gruppi di lavoro esterni”*;

Visto il decreto del Direttore generale n.6036 del 27 marzo 2023 che approva il Disciplinare che definisce i criteri generali di regolamentazione e gestione dell'istituto delle posizioni di elevata qualificazione ai sensi delle disposizioni di riferimento del CCNL del personale del comparto *“Funzioni locali”* per il triennio 2019-2021 del 16.11.2022, la cui vigenza decorre a far data dal 1° aprile 2023;

Richiamata la declatoria del Settore Sistema Informativo e Pianificazione del Territorio *“Innovazione e informatizzazione del procedimento urbanistico attraverso l'attivazione per le amministrazioni di servizi WEB di quadro conoscitivo, valutazione, conformazione e monitoraggio nell'ambito del Sistema Informativo Regionale Integrato per il Governo del Territorio. Esplicitazione del processo decisionale e valutativo in merito alle risorse del territorio e al loro stato di fatto e di diritto, tramite l'infrastruttura per l'informazione territoriale e la costruzione della Base Informativa Territoriale regionale anche con metodologie innovative di telerilevamento satellitare in accordo con ASI e in collaborazione con gli enti locali, le autorità di bacino, le agenzie regionali, il CNR e l'Università. Supporto ed ausilio informatico alla Direzione. Gestione e ulteriori implementazioni della cartografia del PIT con valenza di Piano Paesaggistico (PIT/PPR). Sviluppo software, applicazioni e servizi WEB e GIS per i Settori regionali. Partecipazione ai progetti interregionali in materia di sviluppo dei sistemi informativi, territoriali ed ambientali. Attività di legislazione e regolamentazione in materia urbanistica ed edilizia. Supporto nell'ambito della Direzione alle attività di gestione del PIT/PPR. Supporto alle strutture regionali per le rispettive pianificazioni di settore. Supporto agli Enti Locali nella formazione degli strumenti urbanistici e loro varianti e predisposizione di contributi e osservazioni nei relativi procedimenti di formazione attraverso l'integrazione delle politiche di pianificazione e una redazione dei piani verificabile e misurabile nel raggiungimento delle finalità della legge urbanistica regionale e del PIT/PPR, procedimenti di conformazione al PIT/PPR degli atti di pianificazione territoriale e urbanistica comunali, di area vasta e provinciali e loro varianti ai sensi dell'art. 21 della disciplina del Piano. Incentivazione della pianificazione e della progettazione di area vasta: piani strutturali intercomunali, piani operativi intercomunali. Predisposizione e gestione di protocolli d'intesa, conferenze di copianificazione, conferenze paritetiche e di accordi di pianificazione, compresi i casi in cui questi ultimi sono espressamente previsti quali modalità attuativa del PIT/PPR, conferenze dei servizi ai sensi della L.241/1990 relative agli strumenti urbanistici. Predisposizione dei pareri in materia di governo del territorio e gestione della relativa banca dati. Annullamento titoli edilizi e competenza regionale in*

materia di abusi edilizi. Promozione della sostenibilità ambientale in edilizia a scala edificio e a scala urbana. Certificazione di sostenibilità ambientale di competenza regionale. Valutazione e gestione dei progetti multisettoriali in ambito di finanziamenti europei, nazionali e regionali. Promozione e sostegno di interventi di rigenerazione urbana”.

Visto il Decreto Dirigenziale n. 8659 del 21 maggio 2021 con il quale il sottoscritto arch. Marco Carletti è stato incaricato quale Responsabile del Settore Sistemi informativi e Pianificazione del territorio, afferente alla Direzione Urbanistica;

Preso atto che con decreto del direttore della Direzione Urbanistica n. 20601/2023 sono state attribuite ai funzionari i cui nominativi sono riportati nell'allegato "A" che costituisce parte integrante e sostanziale del presente decreto, gli incarichi di Elevata Qualificazione:

- "Coordinamento per l'uniforme applicazione delle normative e discipline regionali per il governo del territorio. Attuazione L.R. 65/2014 con specifico riferimento agli strumenti della pianificazione territoriale e urbanistica – Toscana sud e centro ovest" con scadenza incarico 31/10/2025;
- "Attuazione della legge regionale sul governo del territorio con specifico riferimento agli strumenti della pianificazione territoriale ed urbanistica di regione, province e comuni-toscana nord e centro est" con scadenza incarico 31/10/2025;
- "Attuazione della legge regionale sul governo del territorio con specifico riferimento agli strumenti della pianificazione territoriale ed urbanistica di regione, province e comuni-toscana centro e centro nord" con scadenza incarico 31/10/2025;

Visto il Piano di Indirizzo Territoriale con valenza di Piano Paesaggistico (PIT/PPR) approvato con delibera di Consiglio Regionale n.37 del 22.03.2015 pubblicato sul BURT n.28 del 20.05.2015;

Richiamato l'art.21 comma 3 della "Disciplina di Piano del PIT-PPR" sopra citato secondo il quale dispone: *" Ai sensi dell'articolo 31 della L.R.65/2014, entro 15 giorni dal ricevimento della documentazione di cui al comma 2, la Regione convoca la conferenza paesaggistica a cui partecipano la Regione e gli organi ministeriali competenti. Alla Conferenza è invitato l'ente che ha adottato il provvedimento di approvazione, al fine di rappresentare i propri interessi, la provincia o la città metropolitana interessata."*

Dato atto che il Settore in cui sono inserite le posizioni di Elevata Qualificazione di cui sopra è caratterizzato da elevato numero e complessità dei procedimenti attribuiti;

Ritenuto pertanto, al fine di assicurare per quanto possibile la celerità della conclusione dei procedimenti, di avvalersi dell'istituto della delega, prevista dalle norme sopra richiamate, per attribuire ai funzionari con incarico di Elevata Qualifica sopra indicati a svolgere il ruolo di Presidente nelle Conferenze Paesaggistiche "istrittorie" riservando al Dirigente la partecipazione alle sedute conclusive di bollinatura di dette conferenze;

Dato atto che i delegati sono in possesso delle competenze professionali e dell'esperienza necessaria per lo svolgimento delle funzioni pertinenti la delega;

Dato atto dell'accettazione della delega da parte di tutte le posizioni organizzative di cui sopra;

Dato atto dell'informativa resa alle rappresentanze sindacali dei lavoratori;

Dato atto altresì della partecipazione, a fini conoscitivi, alle rappresentanze sindacali dei lavoratori;

DECRETA

1. di delegare, per quanto espresso in narrativa, a ruolo di Presidente delle Conferenze Paesaggistiche, di cui all'art.21, comma 3 della Disciplina del PIT, con valenza di Piano Paesaggistico, indette per l'esame della Conformazione ai contenuti del PIT-PPR, i titolari dell'Incarico di Elevata Qualificazione:

- "Coordinamento per l'uniforme applicazione delle normative e discipline regionali per il governo del territorio. Attuazione L.R. 65/2014 con specifico riferimento agli strumenti della pianificazione territoriale e urbanistica – Toscana sud centro ovest", di cui all'allegato A;

- "Attuazione della legge regionale sul governo del territorio con specifico riferimento agli strumenti della pianificazione territoriale ed urbanistica di regione, province e comuni-toscana nord e centro est" di cui all'allegato A;
- "Attuazione della legge regionale sul governo del territorio con specifico riferimento agli strumenti della pianificazione territoriale ed urbanistica di regione, province e comuni-toscana centro e centro nord" di cui all'allegato A;

Dando atto che la medesima non opera per le sedute conclusive delle Conferenze Paesaggistiche di bollinatura;

2 di precisare che la delega conferita come sopra comporta per il delegato l'obbligo di informare tempestivamente il Dirigente di ogni questione di particolare rilievo, sopravvenuta nel corso della gestione, che possa determinare effetti di rilievo sull'erogazione dei servizi, sugli equilibri finanziari e gestionali, nonché in generale sull'operatività dell'apparato amministrativo;

3. di dare atto che il sottoscritto Dirigente delegante conserva le proprie prerogative in merito al potere di direttiva e di vigilanza, nonché di avocazione;

4. di disporre la partecipazione del presente decreto ai i titolare dell'Incarico di Elevata Qualificazione di cui all'all. A, B e C parte integrate del presente atto;

5. di disporre la partecipazione del presente decreto alla Direzione Urbanistica e alla Direzione Organizzazione e sistemi informativi: Settori "Amministrazione del personale" e "Organizzazione e sviluppo risorse umane.

IL DIRIGENTE

Allegati n. 1

A

dati delegati

1d18bf6f79bbe6e6959456f954fef0df82f5464f80bd775a8cf26041398302a6

CONTROLLO DI REGOLARITA' AMMINISTRATIVA

Positivo



sottoscritto elettronicamente

Signed by MONICA
PECORINI
C = IT

CERTIFICAZIONE



sottoscritto elettronicamente

Signed by RANFAGNI
MASSIMO
C = IT
O = Regione Toscana

All. A

Luca Signorini titolare di incarico di Elevata Qualificazione di primo livello “Coordinamento per l’uniforme applicazione delle normative e discipline regionali per il governo del territorio. Attuazione L.R. 65/2014 con specifico riferimento agli strumenti della pianificazione territoriale e urbanistica – Toscana sud centro ovest”;

Lucia Meucci titolare di Elevata Qualificazione di primo livello “Attuazione della legge regionale sul governo del territorio con specifico riferimento agli strumenti della pianificazione territoriale ed urbanistica di regione, province e comuni-toscana nord e centro est”;

Massimo Del Bono titolare di Elevata Qualificazione di primo livell “Attuazione della legge regionale sul governo del territorio con specifico riferimento agli strumenti della pianificazione territoriale ed urbanistica di regione, province e comuni-toscana centro e centro nord”;



Ministero della cultura

SOPRINTENDENZA ARCHEOLOGIA, BELLE ARTI E PAESAGGIO
PER LE PROVINCE DI PISA E LIVORNO

Alla Regione Toscana
Direzione Urbanistica
Settore Sistema Informativo e
Pianificazione del Territorio
regionetoscana@postacert.toscana.it

c.c.

Arch. Luca Signorini
luca.signorini@regione.toscana.it

Class. 34.28.07

Oggetto: Comune di Bibbona (LI) – Comune di Casale Marittimo (PI) – Conferenza Paesaggistica, ai sensi dell'art. 21 della Disciplina del PIT con valenza di Piano Paesaggistico, approvato con D.C.R. n. 37 del 27/03/2015 per l'esame della Conformazione, ai contenuti del PIT-PPR, del "Piano Strutturale Intercomunale". Convocazione videoconferenza del 06.12.2023 ore 10:00

Delega

In riscontro alla vs. nota, prot. 504225 del 06/11/2023, ns. prot. n. 17479 del 07/11/2023, recante la convocazione in oggetto, si delega in rappresentanza di questo Ufficio l'Arch. Massimo Ceccatelli.

Il Soprintendente
(Arch. Valerio Tesi)

*Atto sottoscritto digitalmente ai sensi degli art.20 e ss.
del d.lgs 7 marzo 2005, n. 82*



SOPRINTENDENZA ARCHEOLOGIA, BELLE ARTI E PAESAGGIO
PER LE PROVINCE DI PISA E LIVORNO

Lungarno Pacinotti n. 46 – 56126 Pisa Tel. 050.926511 - C.F. 93035710503
PEC: sabap-pi@pec.cultura.gov.it PEO: sabap-pi@cultura.gov.it

Oggetto: INTERPRO: ID 92480 - Comune di Bibbona (LI) – Comune di Casale Marittimo (PI) - Conferenza Paesaggistica, ai sensi dell'art. 21 della Disciplina del PIT con valenza di Piano Paesaggistico, approvato con D.C.R. n. 37 del 27/03/2015 per l'esame della Conformazione, ai contenuti del PIT- PPR, del "Piano Strutturale Intercomunale". Trasmissione del verbale della seduta del 6/12/2023

Mittente: Regione Toscana <regionetoscana@postacert.toscana.it>

Data: 19/12/2023, 09:35

A: comune.bibbona@pec.it

ID 92480 - Comune di Bibbona (LI) – Comune di Casale Marittimo (PI) - Conferenza Paesaggistica, ai sensi dell'art. 21 della Disciplina del PIT con valenza di Piano Paesaggistico, approvato con D.C.R. n. 37 del 27/03/2015 per l'esame della Conformazione, ai contenuti del PIT- PPR, del "Piano Strutturale Intercomunale". Trasmissione del verbale della seduta del 6/12/2023

— Allegati: —

Segnatura.xml	6,2 kB
2 PAE Bibbona Casale trasm_verb_06_12_23.pdf	110 kB
Contributo_PAE_Casale_Bibbona.pdf	152 kB
Decreto_n.22686_del_24-10-2023.pdf	444 kB
Decreto_n.22686_del_24-10-2023-Allegato-A.pdf	14,1 kB
Delega per Conf. Paes. del 06-12-2023.pdf	859 kB
ID92480_PAE02_BIBBONA_CASALE_PSI_VERB_DEF_firmato Ceccatelli_signed.pdf	241 kB

Chiudi

Visualizzazione Protocollo

Registro REGISTRO GENERALE **Sezione** SEZIONE GENERALE
Protocollo 2023/12827 del 19/12/2023 (ARRIVO)
Tipo Doc. LETTERA GENERICA **Tramite** POSTA ELETTRONICA CERTIFICATA
Estremi Data: 19/12/2023 Numero: 0572620

Oggetto ID 92480 - Comune di Bibbona (LI) - Comune di Casale Marittimo (PI) - Conferenza Paesaggistica, ai sensi dell'art. 21 della Disciplina del PIT con valenza di Piano Paesaggistico, approvato con D.C.R. n. 37 del 27/03/2015 per l'esame della Conformazione, ai contenuti del PIT- PPR, del "Piano Strutturale Intercomunale". Trasmissione del verbale della seduta del 6/12/2023










Classifica
Fascicolo

Mittente **Note**
AOO Regione Toscana Giunta - CONSIGLIO REGIONALE DELLA TOSCANA
regionetoscana@postacert.toscana.it

Smistato a

Mittente	Destinatario	Note
PROTOCOLLO il 19/12/2023	Area 3 - Area Tecnica e SUAP	Inserimento Protocollo
PROTOCOLLO il 19/12/2023	Edilizia Privata	Inserimento Protocollo

Documenti Allegati

Oggetto	Nome File	Annullato
 DOCUMENTO ORIGINALE	1484022730_156_1702974902838_JavaMail_root_jente_049001_produzione_cron_66c6d5656d_42x5n.eml	
 SEGNATURA	Segnatura.xml	
 ALLEGATO 1	2 PAE Bibbona Casale trasm_verb_06_12_23.pdf	
 ALLEGATO 2	Contributo_PAE_Casale_Bibbona.pdf	
 ALLEGATO 3	Decreto_n.22686_del_24-10-2023.pdf	
 ALLEGATO 4	Decreto_n.22686_del_24-10-2023-Allegato-A.pdf	
 ALLEGATO 5	Delega per Conf. Paes. del 06-12-2023.pdf	
 ALLEGATO 6	ID92480_PAE02_BIBBONA_CASALE_PSI_VERB_DEF_firmato Ceccatelli_signed.pdf	
 CONFERMA RICEZIONE	Conferma.xml	
ACCETTAZIONE E-MAIL - DOCUMENTO ORIGINALE	37FD259860EF2A7A5E709EE997EACC27C1EC9D5A.eml	
CONSEGNA E-MAIL - DOCUMENTO ORIGINALE	0742516863F1666DB36587346B18CDA21B22E544.eml	