

PIANO STRUTTURALE INTERCOMUNALE
in forma associata tra
il Comune di Bibbona e il Comune di Casale Marittimo

Provincia di Livorno e Provincia di Pisa

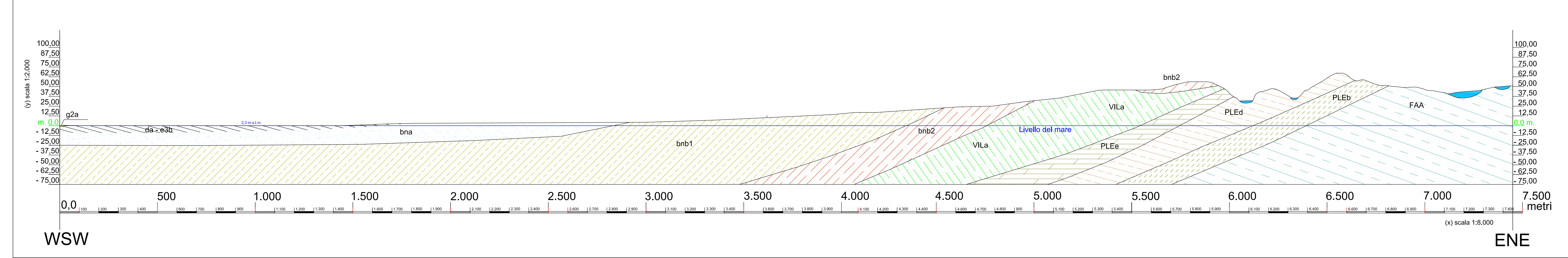
Progettista:
Arch. Giovanni Parruti
Responsabile dell'Ufficio unico di Piano:
Giovanni Sestini Curti
Durante dell'informazione:
Rag. Roberto Menghi
COMUNE DI BIBBONA
Responsabile dell'Ufficio Tecnico:
Giovanni Sestini Curti
Sindaco Comune di Bibbona:
Massimo Polini
COMUNE DI CASALE MARITTIMO
Responsabile dell'Ufficio Tecnico:
Giovanni Sestini Curti
Sindaco Comune di Casale Marittimo:
Chiara Marini

Collaborazione al progetto:
Plan. Emanuele Bechelli
Studi geologici:
GEOINGEGNERIA STUDIO ASSOCIATO
Geol. Emilio Pini
Elaborazione grafica e GIS:
Piero Giulio Marini

Sezioni geologiche
Tav. QG02
Scala 1:5.000
Scala 1:2.000
Adottato con Del. C.C. n. del
Febbraio 2020

BIBBONA

SEZIONE GEOLOGICA "A-B"
Esagerazione verticale: 4x



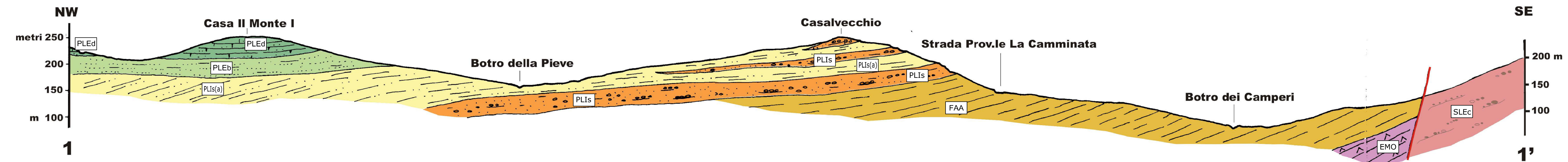
Legenda formazioni geologiche:

- bn - Depositi alluvionali recenti, terrazzati e non terrazzati
- e3b - Depositi palustri
- da - Depositi eolici
- bnb2 - Depositi alluvionali terrazzati
- bnb1 - Ghiaie e sabbie di Quadrelle
- PLEb - Sabbie ed Argille ad Arctica Islandica
- PLEd - Calcareniti di Montescudaio
- PLEe - Formazione di Bibbona
- VILa - Conglomerati di Bolgheri
- VILb - Sabbie rosse di Val di Gori
- PLIs(s) - Formazione di Guardistallo in facies sabbiosa
- PLIs(a) - Formazione di Guardistallo in facies argilloso-sabbiosa
- EMO - Argille e Gessi del Fiume Era Morta
- RAQ - Formazione del Torrente Raquese
- FAA - Argille azzurre
- SLEr - Formazione del Torrente Sellate
- SLEc - Conglomerato di M. Pozzacchera

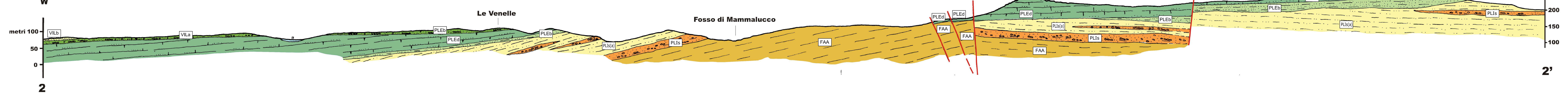
CASALE MARITTIMO

Scala 1:5.000
Senza esagerazione verticale

SEZIONE GEOLOGICA "1"



SEZIONE GEOLOGICA "2"



SEZIONE GEOLOGICA "3"

