

Comune di Bibbona Provincia di Livorno

## Piano Attuativo delle aree per la balneazione marina


Capogruppo Progettista: **Arch. Giovanni Parlanti**  
 Responsabile VAS: **Arch. Gabriella Bianchetti**  
 Studi geologici: **Geol. Gian Franco Ruffini**  
 Studi ambientali e paesaggistici: **NEMO NATURE AND ENVIRONMENT MANAGEMENT OPERATORS S.R.L.**  
 Elaborazione grafica e GIS: **Fara. Giulia Mancini**

Sindaco Comune di Bibbona: **Massimo Fedeli**  
 Responsabile dell'Ufficio Tecnico: **Geom. Sandro Cerri**  
 Garante dell'informazione e della Partecipazione: **Ing. Roberto Menghi**

### Carta della Pericolosità Sismica

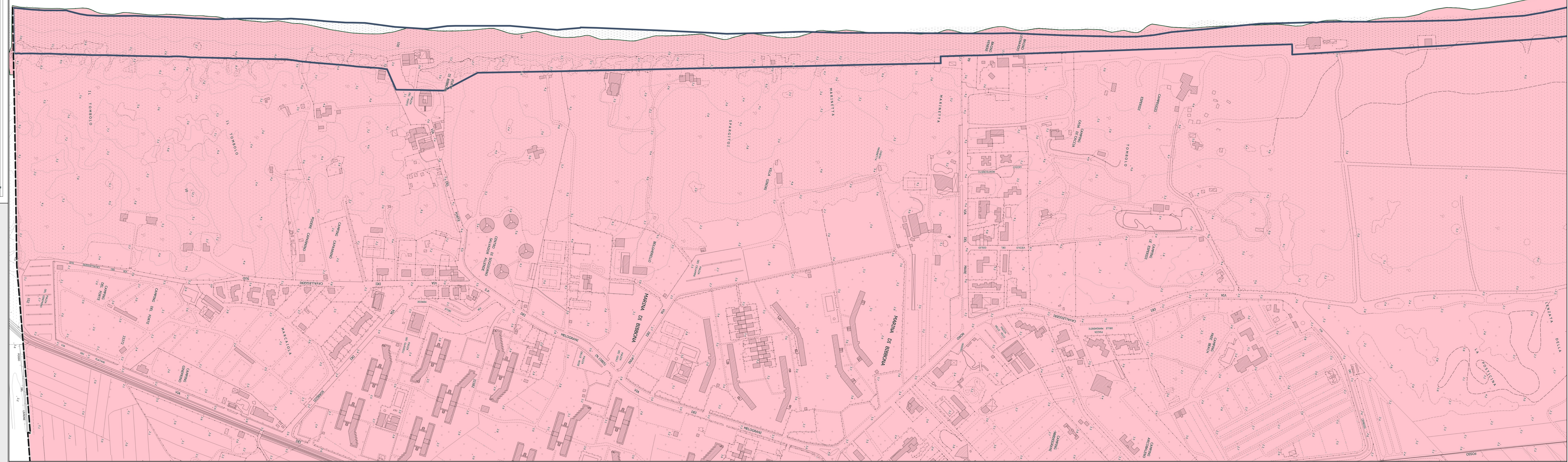
Tav. **QG09**  
Scala 1:2.000

Adottato con Del. C.C. n. del

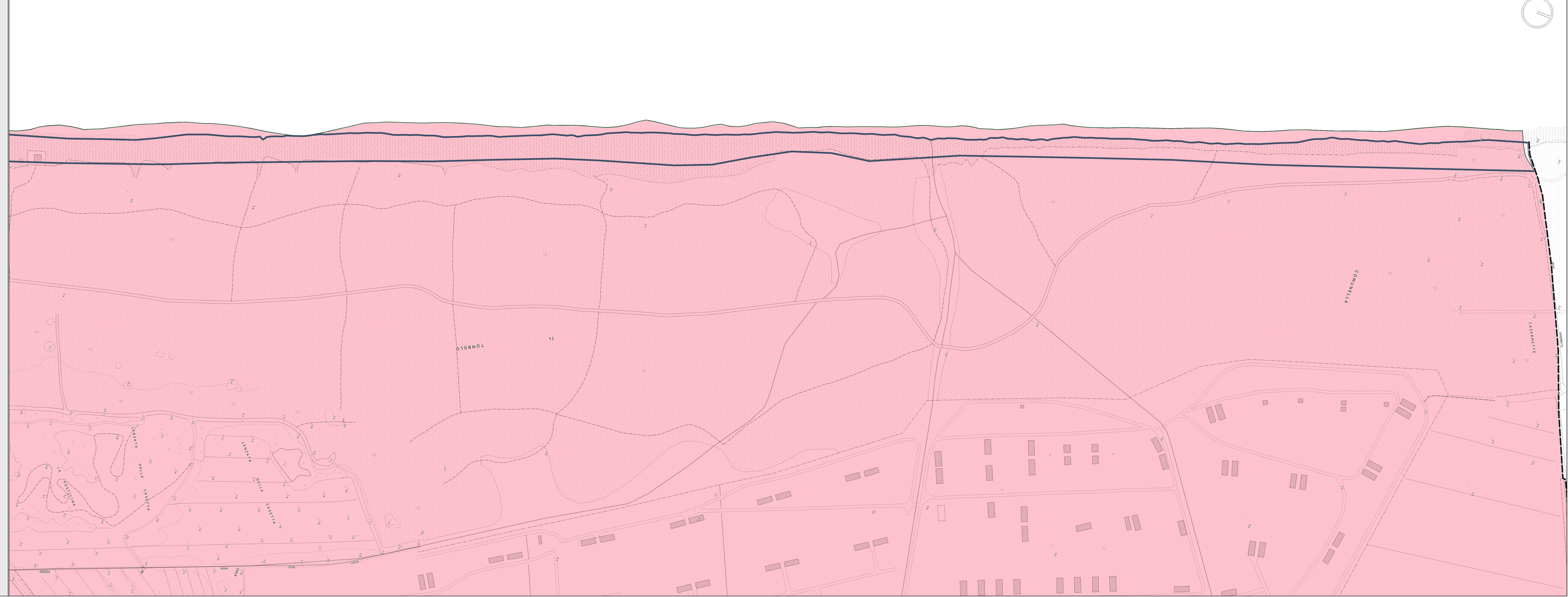


Marzo 2021

Carta della Pericolosità Sismica - Quadrante SUD



Carta della Pericolosità Sismica - Quadrante NORD




**Legenda**

Perimetro di applicazione del Piano Attuativo

**PERICOLOSITA' SISMICA LOCALE  
AI SENSI DEL D.P.S.R. 5/10/2011**

S3 - Pericolosità sismica locale elevata



QUADRANTE NORD

QUADRANTE SUD