

Comune di Bibbona Provincia di Livorno

## Piano Attuativo delle aree per la balneazione marina

Capogruppo Progettista  
 Arch. Giovanni Parlanti

Responsabile VAS  
 Arch. Gabriella Bianchetti

Studi geologici  
 Geol. Gian Franco Ruffini

Studi ambientali e paesaggistici  
 NEMO NATURE AND ENVIRONMENT  
 MANAGEMENT OPERATORS S.R.L.

Elaborazione grafica e GIS  
 Paez. Giulia Mancini

Sindaco Comune di Bibbona  
 Massimo Fedeli


Responsabile dell'Ufficio Tecnico  
 Geom. Sandro Cerri

Garante dell'informazione e della Partecipazione  
 Rag. Roberta Menghi

### Carta della Pericolosità Geologica

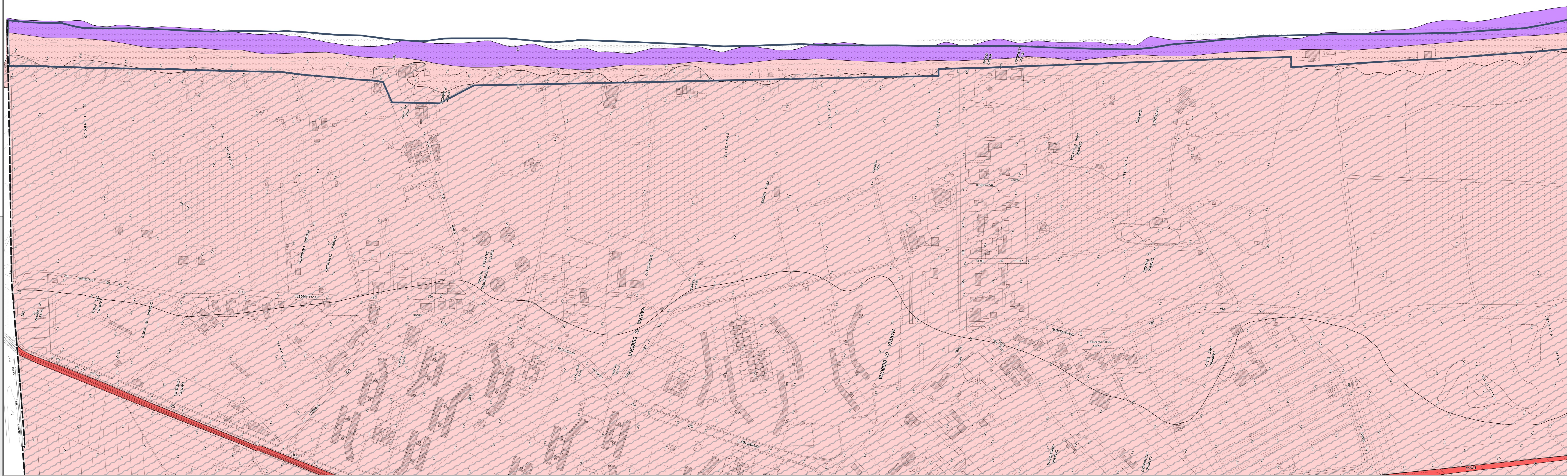
Tav. **QG07**  
 Scala 1:2.000

Adottato con Del. C.C. n. del



Marzo 2021

Carta della Pericolosità Geologica - Quadrante SUD



**Legenda**

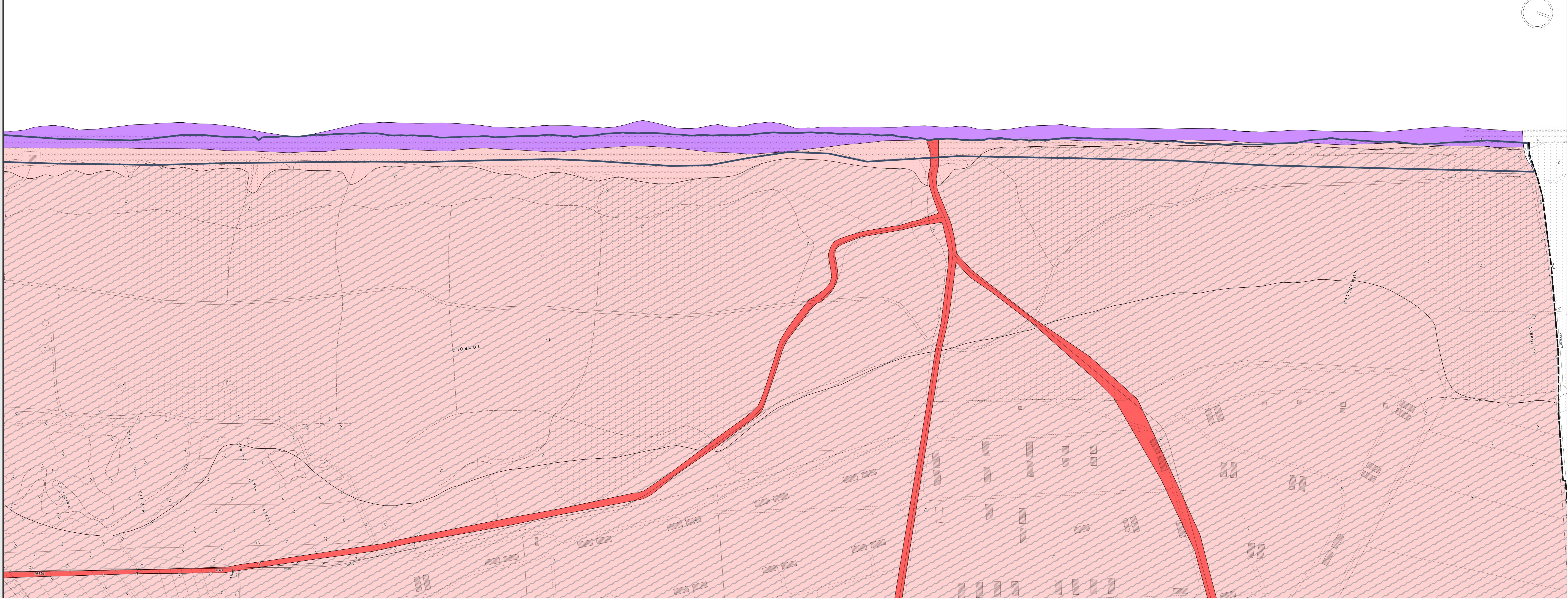

Perimetro di applicazione del Piano Attuativo

**PERICOLOSITA' GEOLOGICA  
AI SENSI DEL D.P.G.R. 53/R/2011**

**Pericolosità geologica molto elevata**  
 G4  
 G4 - Pericolosità geologica molto elevata per erosione costiera

**Pericolosità geologica elevata**  
 G3  
 G3 - Terreni suscettibili di cedimenti differenziali

Carta della Pericolosità Geologica - Quadrante NORD

QUADRANTE NORD  
 QUADRANTE SUD