

Comune di Bibbiana Provincia di Livorno

Piano Attuativo delle aree per la balneazione marina

Capogruppo Progettista
 Arch. Giovanni Parlanti

Sindaco Comune di Bibbiana
 Massimo Fedeli

Responsabile VAS
 Arch. Gabriele Bianchetti

Responsabile dell'Ufficio Tecnico
 Geom. Sandro Cerri

Studi geologici
 Geol. Gian Franco Ruffini

Garante dell'informazione e della Partecipazione
 Rag. Roberto Menghi

Studi ambientali e paesaggistici
 NEMO NATURE AND ENVIRONMENT
 MANAGEMENT OPERATORS S.R.L.


Elaborazione grafica e GIS
 Paez. Giulio Mancini

Carta Geologica

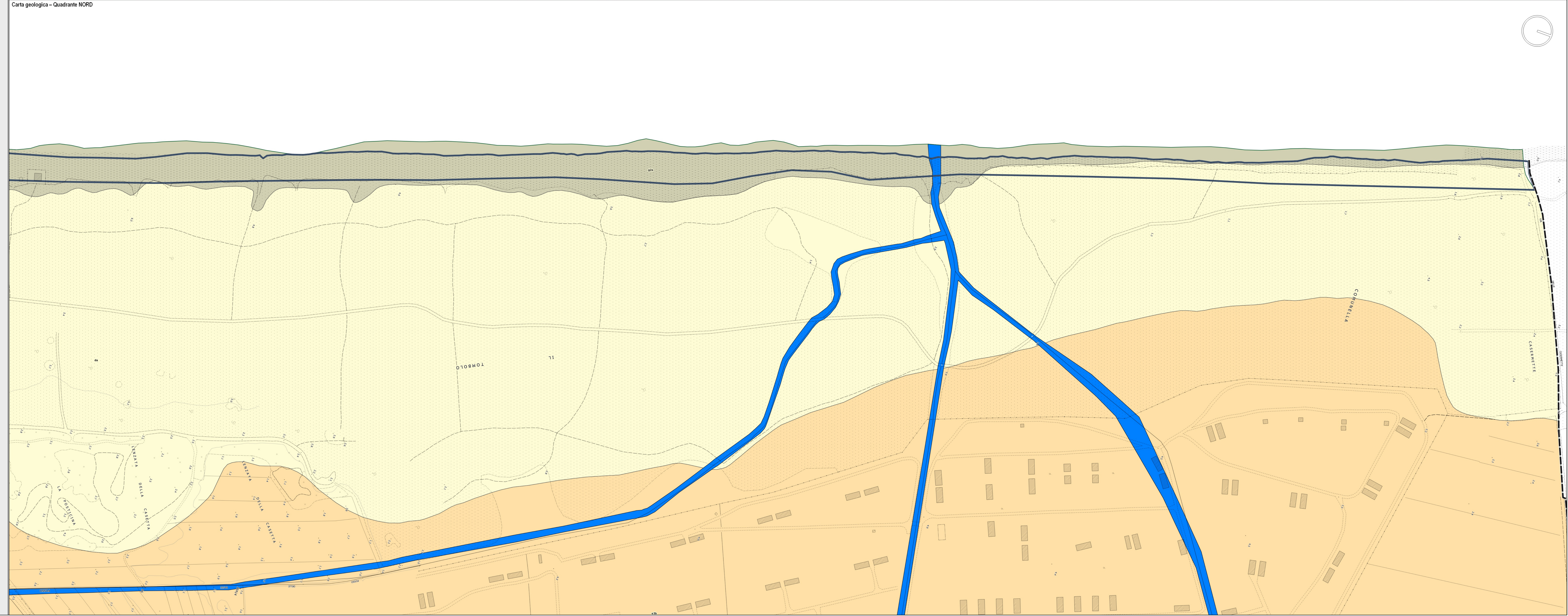
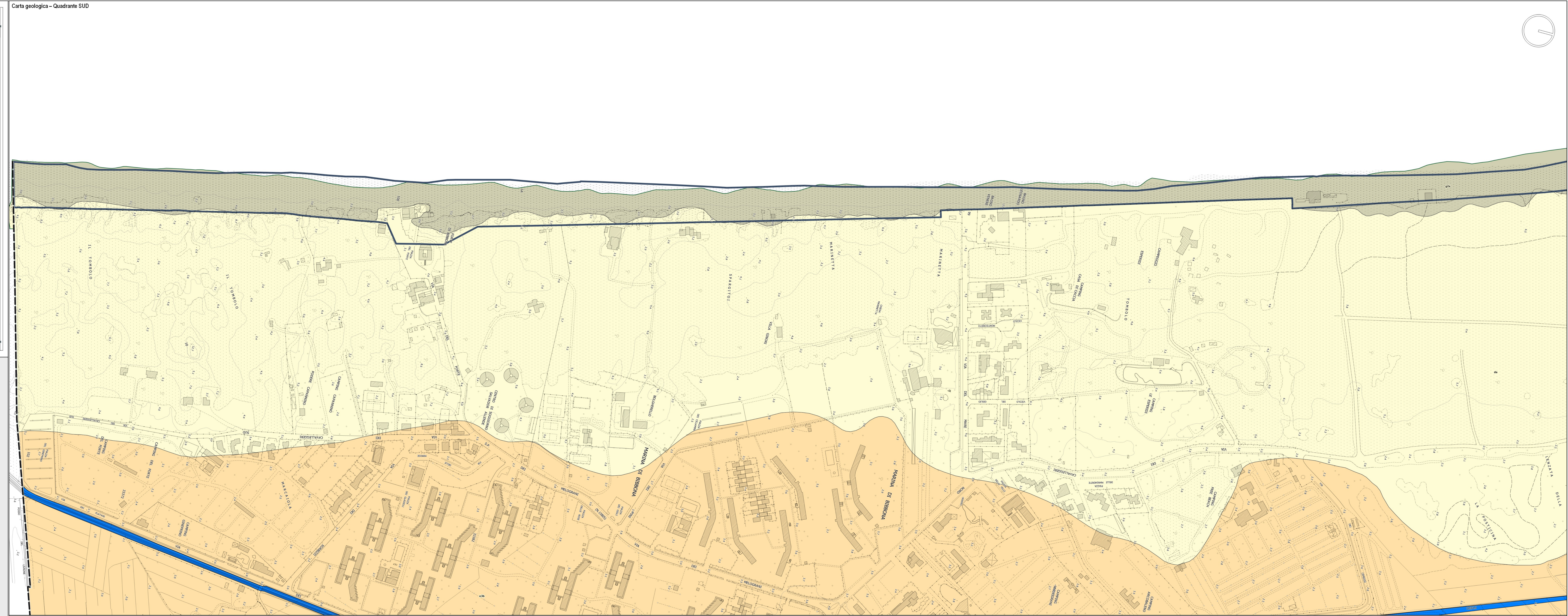
Tav. **QG01**

Scale 1:2.000


Adottato con Del. C.C. n. del



Marzo 2021

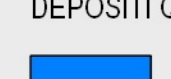
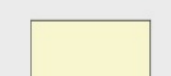




Legenda

 Perimetro di applicazione del Piano Attuativo

FORMAZIONI GEOLOGICHE:

DEPOSITI QUATERNARI

-  Sedimenti di alveo fluviale
-  da - Depositi eolici
-  g2a - Depositi di spiaggia emersa
-  e3b - Depositi palustri

