

Comune di Bibbona Provincia di Livorno

Piano Attuativo delle aree per la balneazione marina

Capogruppo Progettista
 Arch. Giovanni Parlanti

Responsabile VAS
 Arch. Gabriele Bianchetti

Studi geologici
 Geol. Gian Franco Ruffini

Studi ambientali e paesaggistici
 NEMO NATURE AND ENVIRONMENT
 MANAGEMENT OPERATORS S.R.L.
 Elaborazione grafica e GIS
 Paez. Giulia Mancini


Sindaco Comune di Bibbona
 Massimo Fedeli

Responsabile dell'Ufficio Tecnico
 Geom. Sandro Cerri

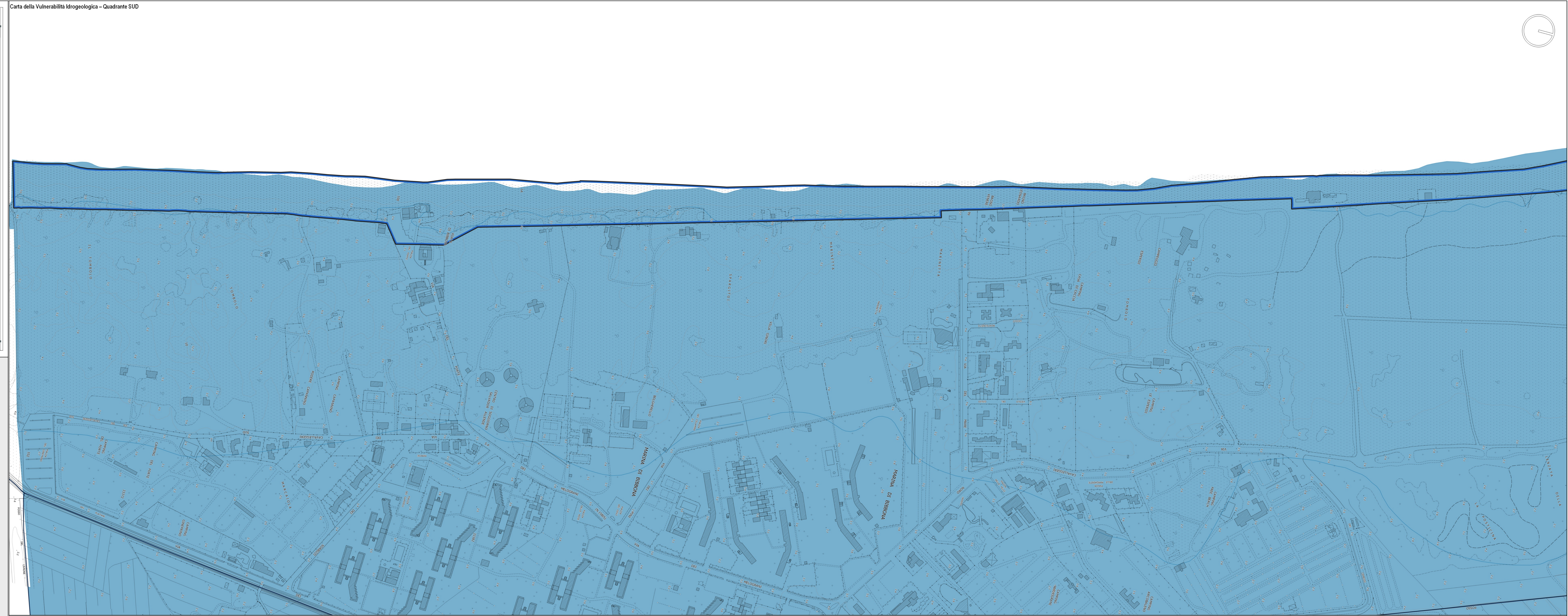
Garante dell'informazione e della Partecipazione
 Rag. Roberto Menghi

Carta della Vulnerabilità Idrogeologica


Tav. **QG10**
 Scala 1:2.000
 Adottato con Del. C.C. n. del




Marzo 2021

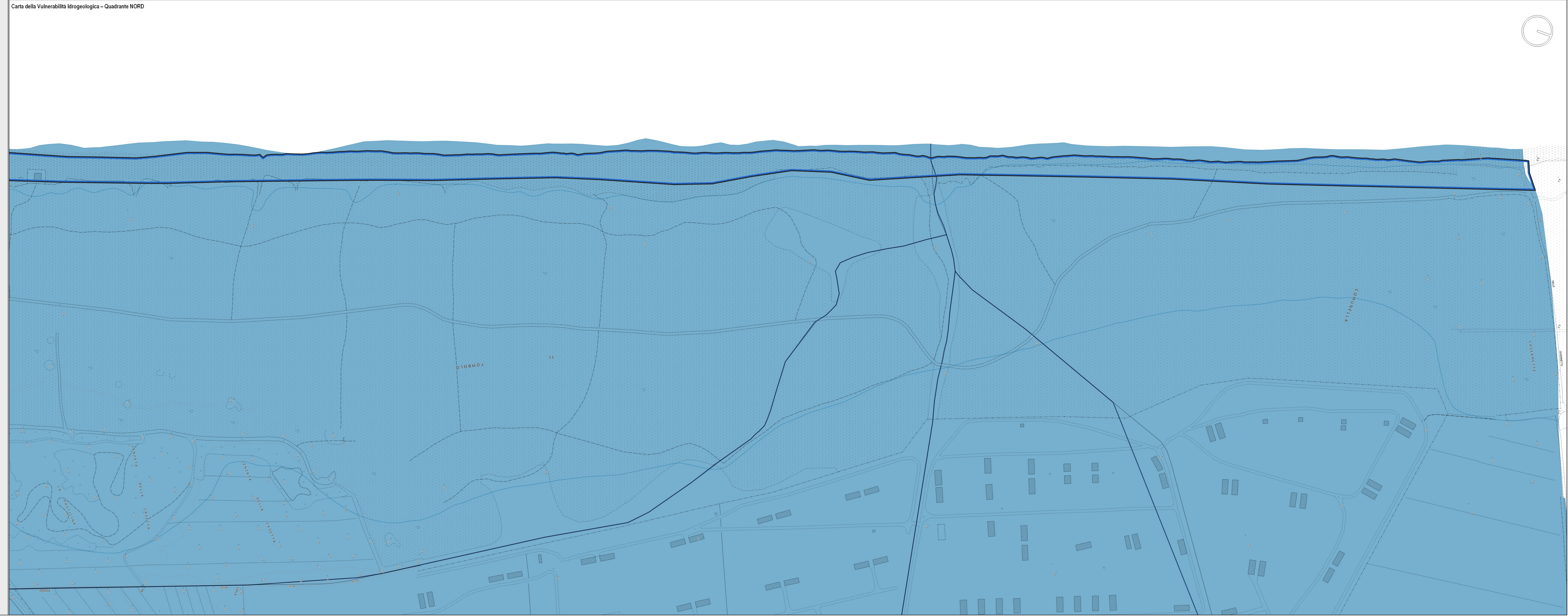



Legenda

 Perimetro di applicazione del Piano Attuativo

 Classe 4 - Vulnerabilità elevata

Riguarda le aree in cui la risorsa idrica è esposta, cioè in cui si possono ipotizzare tempi estremamente brevi di penetrazione e di propagazione in falda di eventuali inquinanti. In esse ricadono i depositi a permeabilità primaria buona (classe idrogeologica P1) rappresentati dai depositi edili, dai depositi di spiaggia e dai depositi lacustri. Questi litotipi sono tutti ricompresi nel territorio comunale di Bibbona, nella fascia di territorio compreso tra la linea di spiaggia ed i depositi alluvionali attuali. In questa classe sono ricompresi anche gli alvei di tutti i corsi d'acqua.

QUADRANTE NORD
 QUADRANTE SUD